






MAPA DO CELÓW PROJEKTOWYCH

Oznaczenie kancelaryjne zgłoszenia pracy geodezyjnej	6640.868.2017
Numer roboty	9/5/2017
Miejscowość i nr działki	Działki 721/1
Jednostka ewidencyjna	061703_4
Identyfikator nazwa	Piaski Miasto
Identyfikator nazwa	061703_4.0001
Identyfikator nazwa	Miasto Piaski
Obręb ewidencyjny	1.500
Skala mapy	2000/8
Nazwa układu współrzędnych	Konstancja 60
Wysokość	8.149.10.15.4.1
Selcja	Linia koloru softego

Wszystkie towale elementy budowlane podlegają wycofaniu oraz geodezyjnej inwentaryzacji powykonawczej przez jednostki wykonawstwa geodezyjnego.
 Granice na mapie spełniają normy dokładnościowe określone w paragrafie 29 pkt. 1 Rozporządzenia Ministra Spraw Wewnętrznych i Administracji z dnia 9 listopada 2011 w sprawie standardów technicznych wykonywania pomiarów geodezyjnych oraz ich opracowywania.
IPGEO USŁUGI GEODEZYJNE
 mgr inż. **Włodzisław Michalski**
 inż. **Thomas Pleskot** **GEODETA** nr 3790
 21-050 Piaski, ul. Żwiranów 26/2
 NIP 7122855075, REG. 06141744520-836 Lublin, ul. Kuratnikowa 5/52
 tel. 503 582 505, pleskot@wp.pl

imię i nazwisko wykonawcy
 lub podpis osoby reprezentującej

Poswiadek, a się, że niniejszy dokument został opracowany w wyniku pracy geodezyjnych i kartograficznych, których rezultaty zawiera ten akt techniczny wpisany do ewidencji materiałów państwowego zasobu geodezyjnego i kartograficznego	STAROSTA ŚWIDNICKI
Organ prowadzący państwowy zasob geodezyjny i kartograficzny	
Identyfikator ewidencyjny materiału zasobu - operatu technicznego	P.0517.2017.1008
Data wpisania operatu technicznego do ewidencji materiału zasobu	05-09-2017
Imię, nazwisko i podpis osoby reprezentującej organ	Z up. STAROSTY <i>Sylwester Hasek</i> PODINSPEKTOR

	- istniejące budynki ZS w Piaskach
	- projektowane nawierzchnie z kostki betonowej gr.8cm A-1678,90m ² na podbudowie z tłucznia 12cm
	- istniejące utwardzenia pozostające bez zmian
	- projektowany krawężnik betonowy 15x30x100cm, L-214,70mb
	- projektowane obrzeże betonowe 8x30x100cm, L-52,8mb

OZNACZENIA STAN PROJEKTOWANY:

